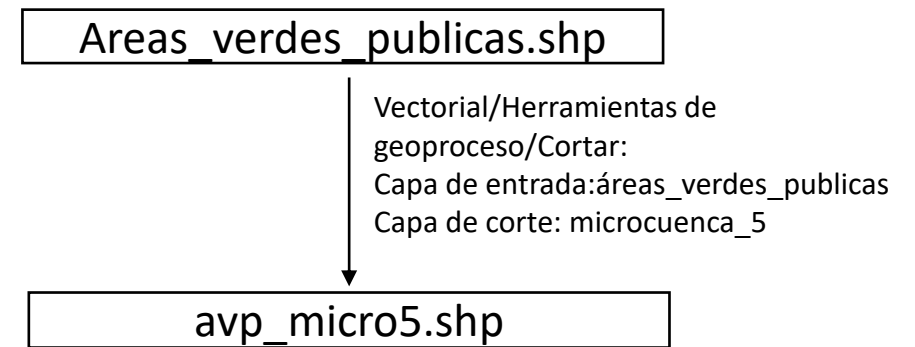
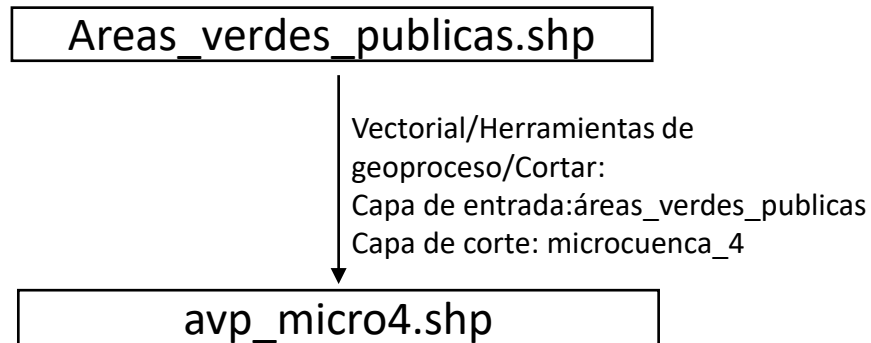
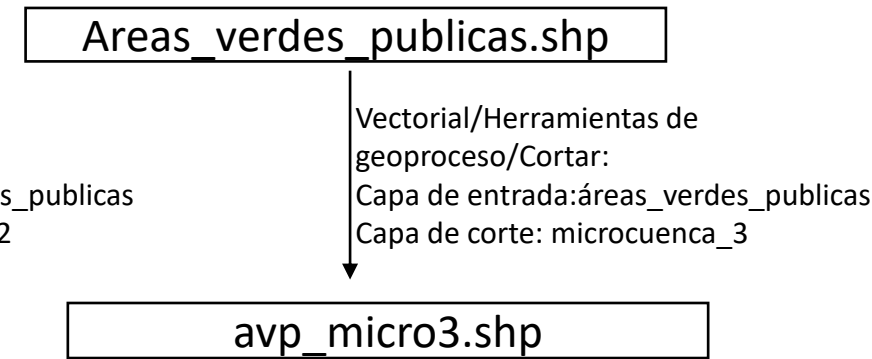
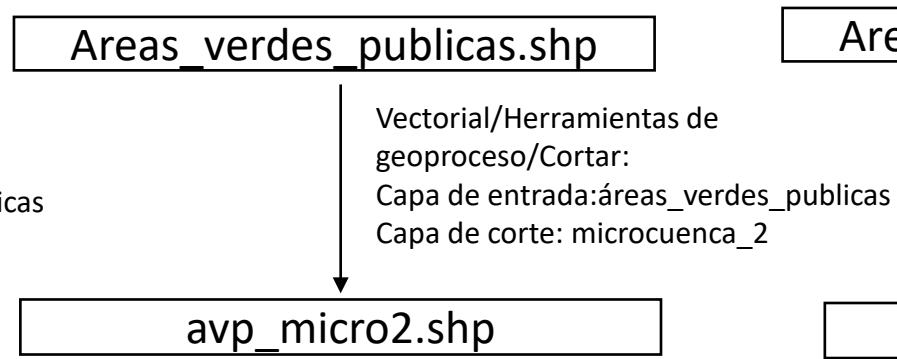
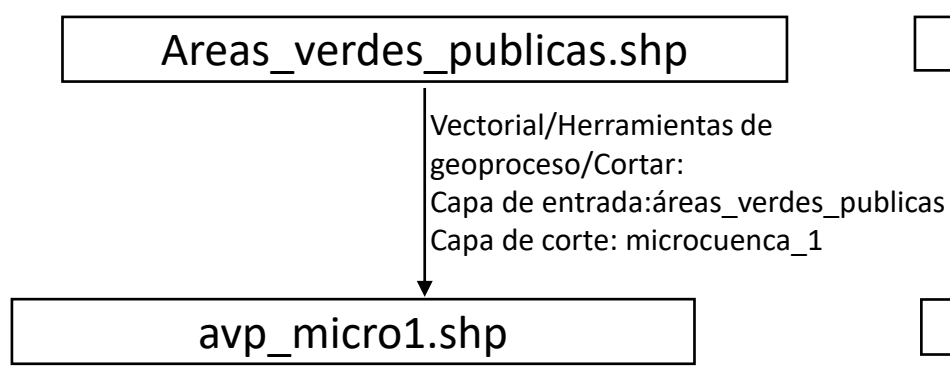


Modelo cartográfico para el indicador A11 QGIS 3.4.5



**Nota para todos los casos se debe calcular el área de la siguiente forma:
Abrir tabla de atributos
Abrir Calculadora de campos y completar:
Nombre del campo de salida= AT_(HA)
Tipo del campo de salida= Número decimal (real)
Longitud del campo de salida = 10 y Precisión= 2
Expresión = sum("AREA_HA")
Guardar cambios