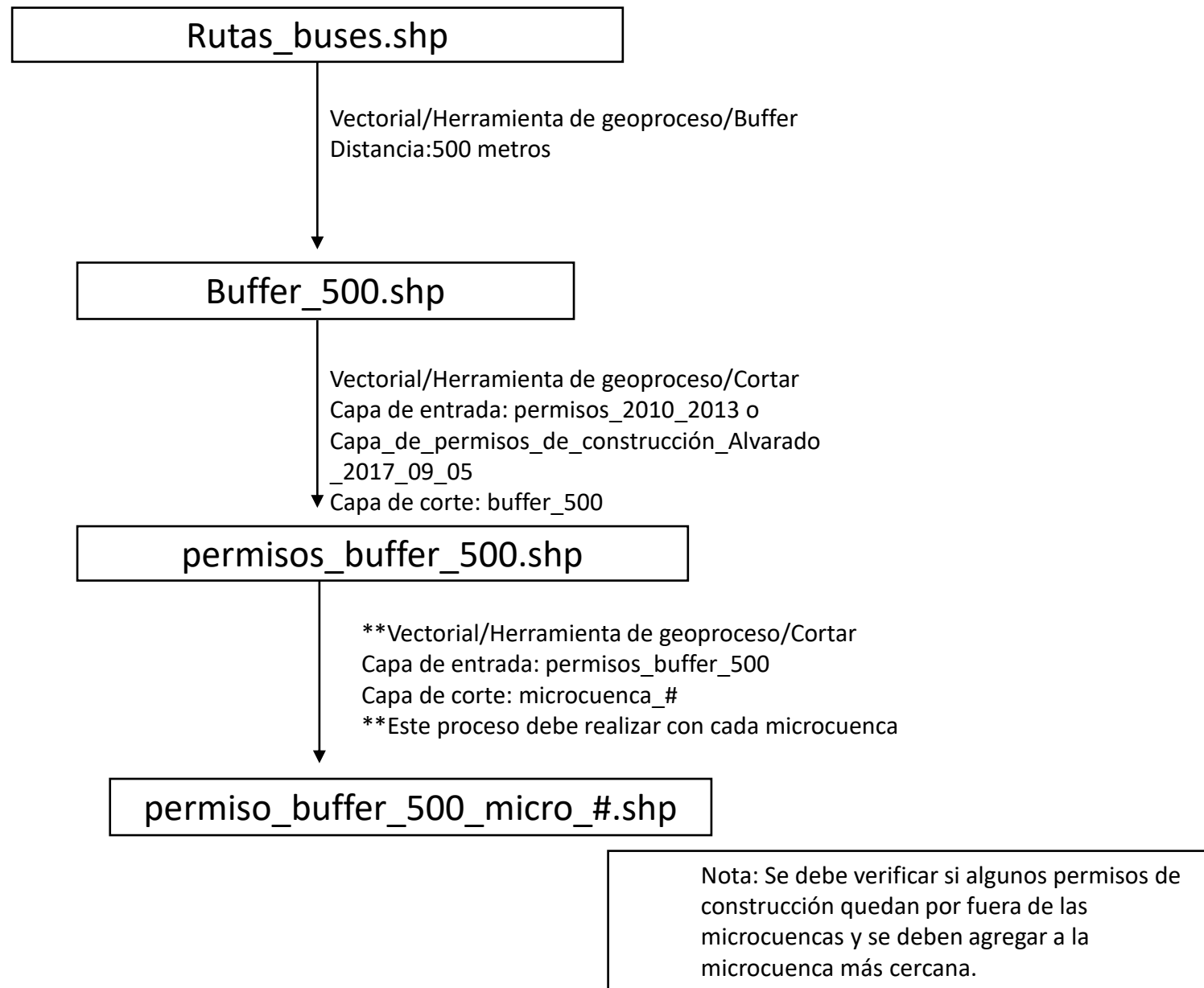
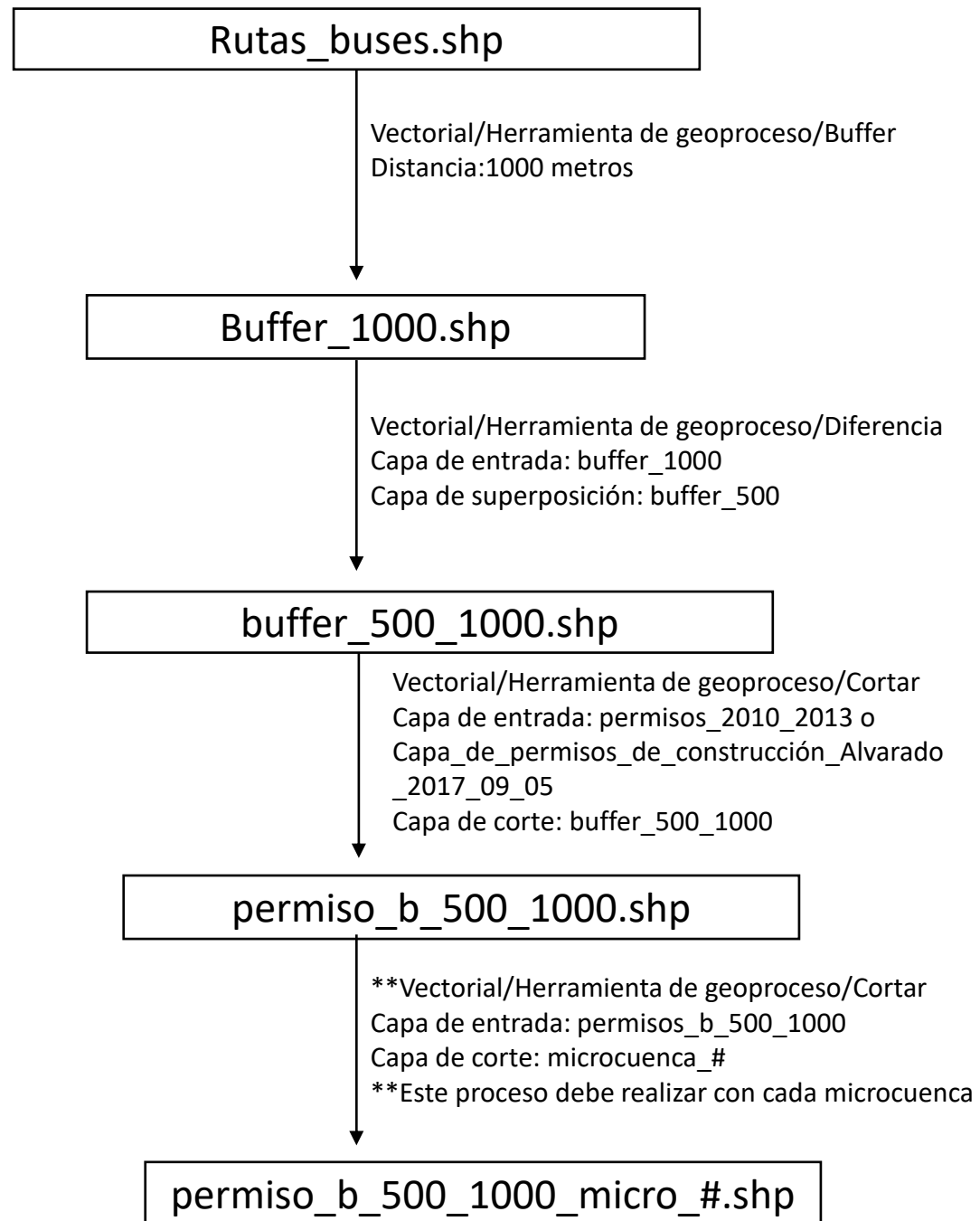


Modelo cartográfico para el
indicador UR4 QGIS 3.4.5

Paso 1

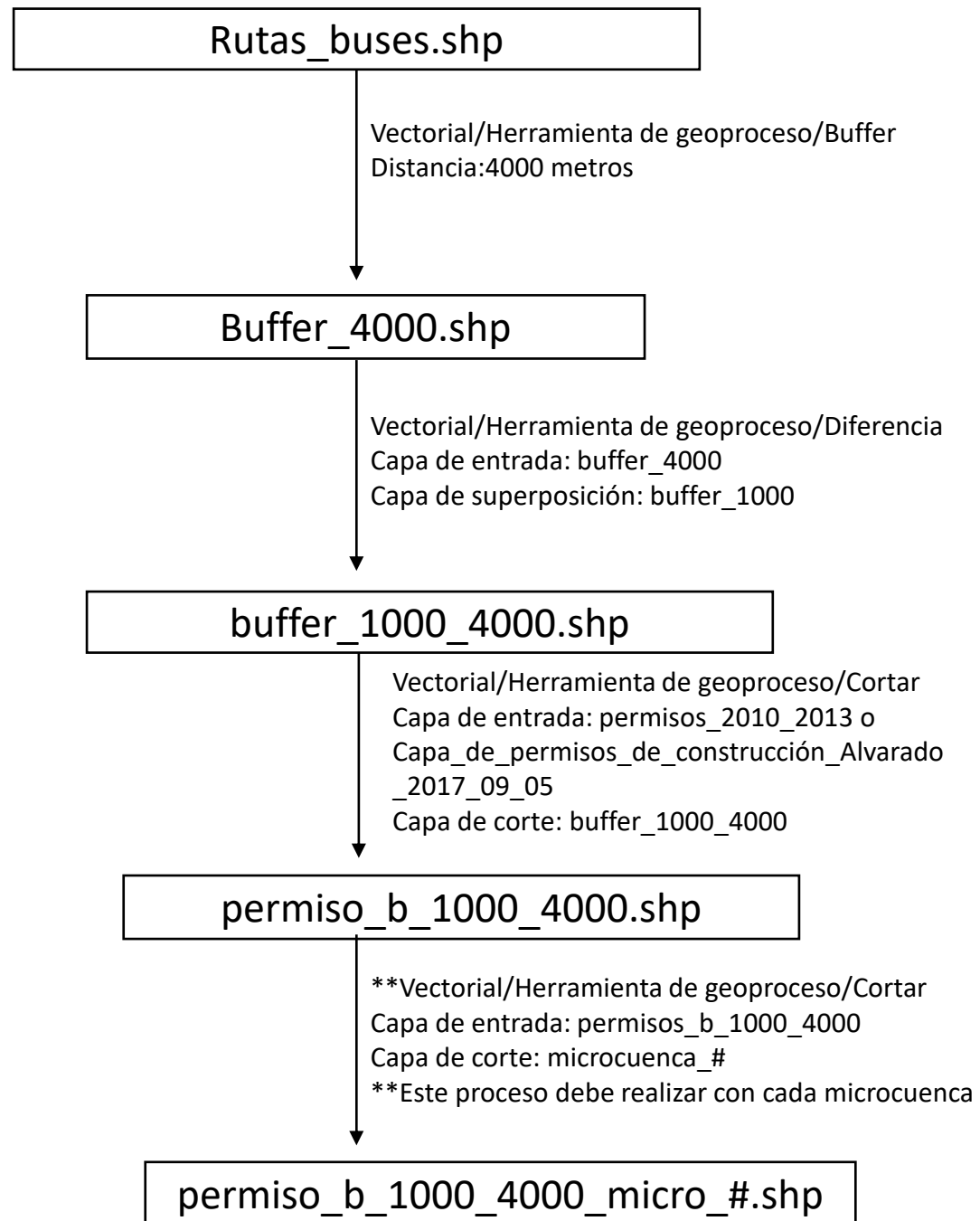


Paso 2



Nota: Se debe verificar si algunos permisos de construcción quedan por fuera de las microcuencias y se deben agregar a la microcuencia más cercana.

Paso 2



Nota: Se debe verificar si algunos permisos de construcción quedan por fuera de las microcuencas y se deben agregar a la microcuenca más cercana.